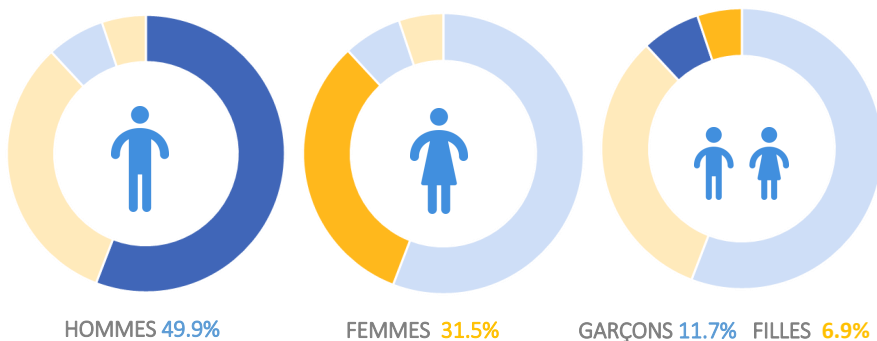


CONTEXTE

L'épidémie de COVID-19 signalée pour la première fois en République Populaire de Chine en décembre 2019 a été classifiée pandémie par l'Organisation Mondiale de la Santé (OMS) le 11 mars 2020. Au 9 août, environ 19,460,000 cas d'infection au COVID-19 ont été confirmés dans 195 pays, régions ou territoires selon l'OMS. Et en République Dominicaine, 80,499 personnes ont été testées positives et 1,328 personnes sont décédées de la maladie. Le 20 mars, les deux premiers cas ont été confirmés en Haïti et compte tenu de la faiblesse du système de santé, de la frontière poreuse avec la République Dominicaine, la limitation des voyages à l'étranger, le pays demeure vulnérable à une propagation rapide du virus. En réponse, le gouvernement Haïtien a communiqué de nombreuses instructions pour minimiser la propagation de la maladie, notamment : fermeture des écoles et des usines, fermeture des aéroports et des ports aux passagers, interdiction des réunions de plus de 10 personnes, couvre-feu national entre 20:00 et 5:00 et plaidoyer pour le respect des lignes directrices en matière de distanciation sociale. Certaines de ces restrictions ont pris fin ou ont été modifiées par l'Etat Haïtien le 30 juin 2020. Présentement, 7,649 cas d'infection, 183 morts et 4,982 guérisons ont été confirmés en Haïti.

L'OIM a adapté sa matrice de suivi des déplacements (DTM en anglais) le long de la frontière entre Haïti et la République Dominicaine pour soutenir la préparation et la réponse à la COVID-19. L'initiative de [surveillance](#) des flux migratoires (Flow Monitoring) est mise en œuvre sur 50 points de passage frontaliers entre Haïti et la République Dominicaine: 46 points non officiels et 4 points officiels en collaboration avec le Groupe d'Appui aux Rapatriés et Réfugiés (GARR), le Service Jésuite aux Migrants (SJM) et le Rezo Fwontalye Jano Siksè (RFJS).

DÉMOGRAPHIE - SEMAINE DU 3 AU 9 AOÛT 2020



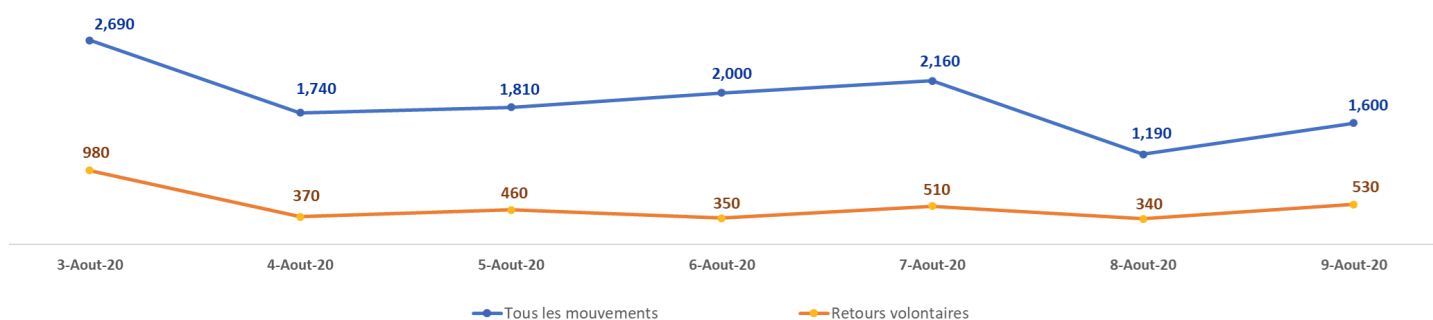
CHIFFRES HEDOMADAIRES - 3 AU 9 AOÛT 2020

13,186 Total des mouvements transfrontaliers
5,655 vers la République Dominicaine
7,531 vers Haïti
3,156 des mouvements vers Haïti sont des retours volontaires

RÉPARTITION DES RETOURS VOLONTAIRES PAR POINT DE PASSAGE FRONTALIER - SEMAINE DU 3 AU 9 AOÛT 2020

Département	Commune	3-Août-20	4-Août-20	5-Août-20	6-Août-20	7-Août-20	8-Août-20	9-Août-20	Total par point de passage
Nord-Est	Ouanaminthe	320	93	190	72	249	96	298	1,318
Centre	Belladère	202	150	182	183	184	136	142	1,179
Ouest	Malpasse	53	61	53	48	49	38	43	345
Ouest	Cornillon	15	13	11	11	11	10	9	80
Ouest	Fonds-Verettes	21	52	20	32	18	55	36	234
Sud-Est	Anse-à-Pitres	-	-	-	-	-	-	-	-
Total par date		611	369	456	346	511	335	528	3,156

MOUVEMENTS TRANSFRONTALIERS OBSERVÉS À LA FRONTIÈRE DU 3 AU 9 AOÛT 2020 (CHIFFRES ARRONDIS)



Veuillez noter que les chiffres ci-dessus tiennent compte de tous les types de mouvements (forcés, volontaires, journaliers etc.) observés sur les points de passage surveillés. Ils ne remplacent pas les chiffres officiels mais visent plutôt à fournir un aperçu des tendances et des types de mouvement observés à la frontière. De plus, ces chiffres représentent les données saisies au moment du rapport. Les informations sont saisies de manière consistante et les chiffres sont mis à jour au fur et à mesure que les informations deviennent disponibles.

CHIFFRES CUMULATIFS DEPUIS LE 17 MARS 2020

415,160

Mouvements cumulatifs observés sur les points de passage frontaliers du 17 mars au 9 août 2020.

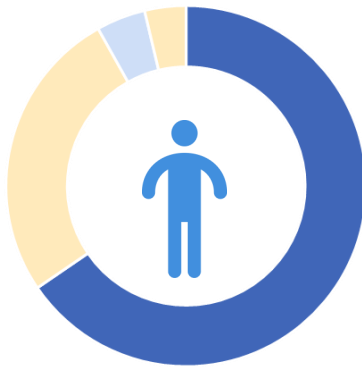
160,865

Mouvements cumulatifs observés d'Haïti vers la République Dominicaine du 17 mars au 9 août 2020.

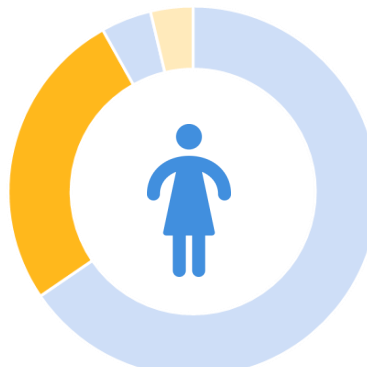
254,295

Mouvements cumulatifs observés de la République Dominicaine vers Haïti du 17 mars au 9 août 2020.

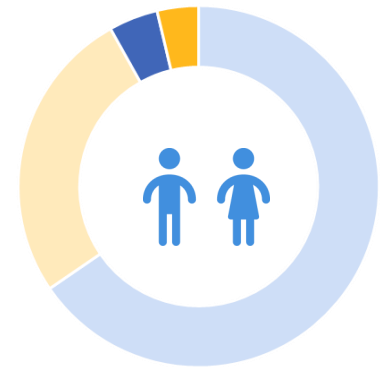
DÉMOGRAPHIE DEPUIS LE DÉBUT DE LA COVID-19 EN HAÏTI - du 17 MARS AU 9 AOÛT 2020



HOMMES 65.5%




FEMMES 26.4%



GARÇONS 4.4% FILLES 3.7%

RETOURS VOLONTAIRES DU 29 MARS AU 2 AOÛT 2020

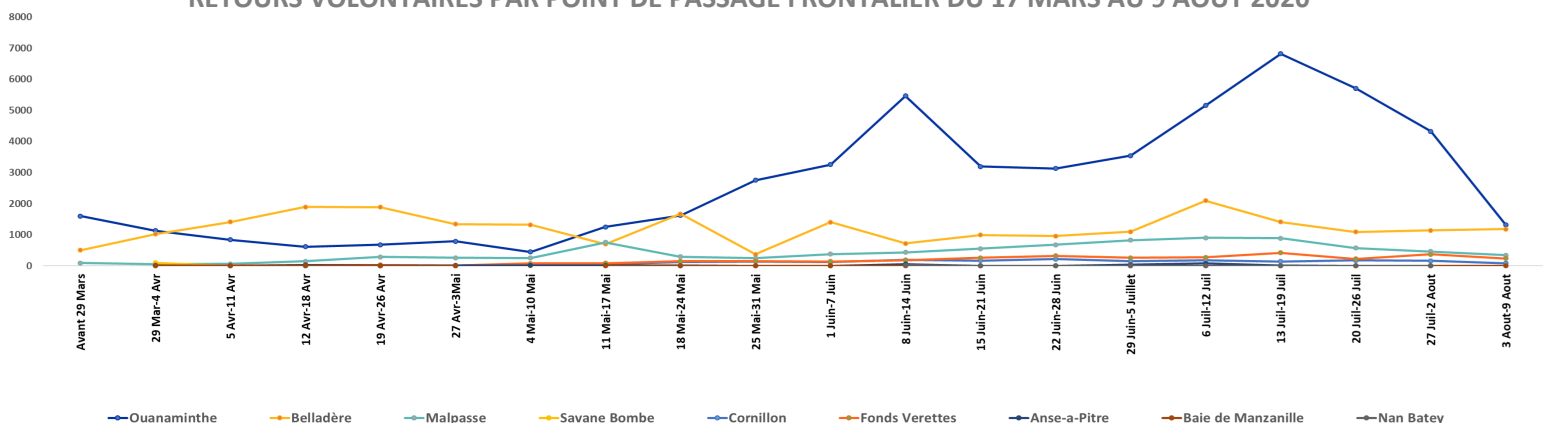


RETOURS VOLONTAIRES

91,819

Retours volontaires observés le long de la frontière du 17 Mars au 9 Août 2020.

RETOURS VOLONTAIRES PAR POINT DE PASSAGE FRONTALIER DU 17 MARS AU 9 AOÛT 2020



RAPATRIEMENTS

La Migration des Haïtiens demeure l'une des plus complexes au niveau de la région et les défis qui l'accompagne en sont légions. On estime à plus de 1.2 millions, le nombre de migrants haïtiens à travers le monde (MPI 2017). La majorité de ces migrants sont aux Etats-Unis d'Amérique, au Canada, en France, aux Bahamas et en République Dominicaine entre autres. Haïti est aussi un pays très vulnérable aux catastrophes naturelles tels que les cyclones et les tremblements de terre. Additionnés à ces défis, le pays fait face à de constantes troubles socio-économiques dû à l'instabilité politique, l'extrême pauvreté et les risques d'épidémie, pour ne citer que ceux-là. Tous ces différents facteurs contribuent à augmenter considérablement la vulnérabilité du pays et les mouvements migratoires irréguliers en sont les conséquences.

Pour aborder ce problème, l'OIM suit de très près les mouvements migratoires internes et externes à Haïti spécifiquement ceux observés dans les pays au Nord comme les Bahamas, les Iles Turques et Caïques et les Etats-Unis d'Amérique. En effet, une recrudescence de mouvements et de rapatriement de migrants haïtiens a été observée dans le grand Nord du pays (Nord-Ouest, Nord et Nord-Est) depuis 2019 et début 2020. L'équipe en charge du suivi des mouvements migratoires de l'OIM continue de surveiller toutes les tendances qui pourraient affecter les mouvements entre Haïti et République dominicaine.

Dans le contexte de ce rapport, "Garde-Côtes" concerne les migrants appréhendés en mer aux Bahamas, Iles Turques et Caïques et Etats-Unis et rapatriés sur Haïti par les Garde-Côtes.

CHIFFRES CUMULATIFS DEPUIS 2018

2,385

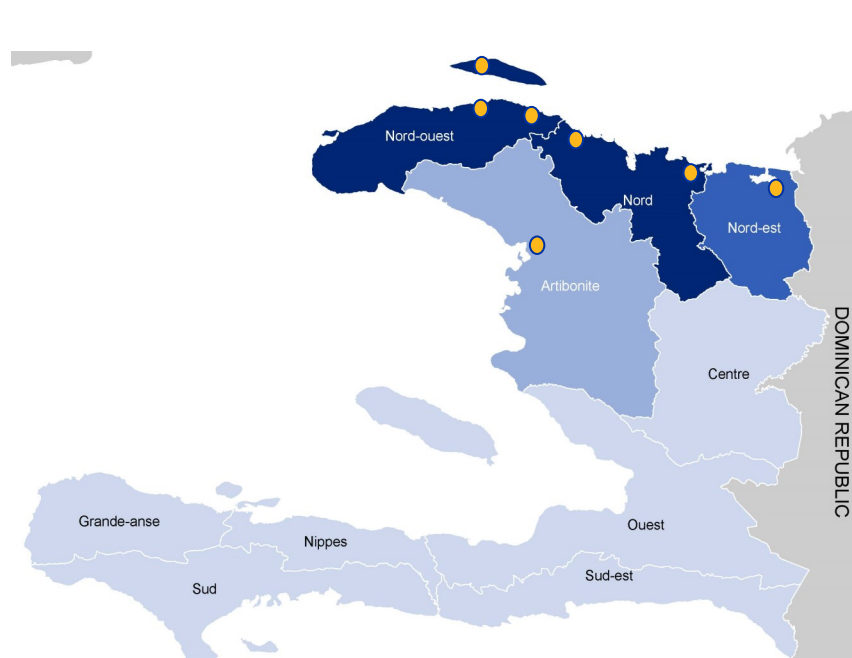
Rapatriements depuis 2018

Pays d'Origine	Nombre de Migrants rapatriés	Femmes	Hommes
Coast Guard	646	18%	77%
Bahamas	1,157	25%	75%
Mexico	305	33%	67%
Iles Turques et Caïques	277	8%	92%

ROUTES MIGRATOIRES DES PERSONNES RAPATRIÉES DU MEXIQUE LE 7 AOÛT 2020



DESTINATION EN HAÏTI DES MIGRANTS RAPATRIÉS DES BAHAMAS



FLOWMINDER - DÉPLACEMENT INTERNE

En vue de compléter les informations saisies pour la surveillance des flux migratoires, l'OIM Haïti a établi un partenariat avec Flowminder, une organisation à but non lucratif, pour mieux appréhender la mobilité interne du pays depuis la COVID-19. Flowminder utilise et analyse des données non personnalisées et désagrégées de la Digicel—l'un des opérateurs de réseaux mobiles en Haïti—pour mieux comprendre les mouvements de la population afin d'appuyer la prise de décision dans des situations de crise telles que la pandémie de la COVID-19.

La mobilité humaine étant à la fois une des causes et un des effets de la pandémie, Flowminder analyse les conséquences de la mobilité humaine sur la vitesse de propagation de l'épidémie. De plus, les données collectées par les opérateurs de réseaux mobiles évalueront les retombées des interventions gouvernementales telles que les restrictions de mouvements, couvre-feu, fermeture des lieux publics, l'interdiction des rassemblements, entre autres, ainsi que l'impact des changements sociaux et économiques provoqués par la pandémie de la COVID-19 sur les tendances de mobilités et les distributions de population.

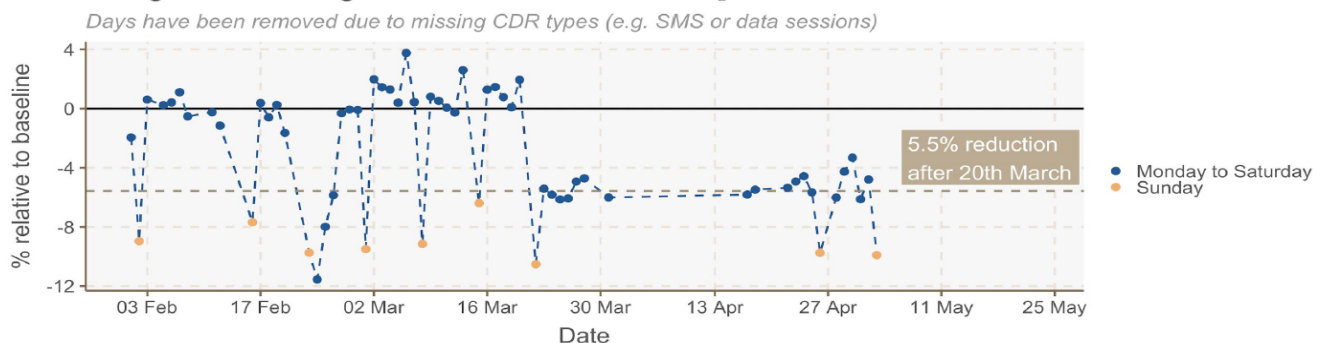
RAPPORT 1—PRINCIPAUX RÉSULTATS

Certains changements relatifs à la mobilité des numéros de téléphone actifs ont été observés, en particulier:

- Une diminution du nombre de visiteurs quotidiens dans les centres à forte densité de population (centre-ville, et principaux points de passage frontalier) a été observée après le 20 mars 2020.
- Aucun changement significatif n'a été observé dans la plupart des régions, mais une légère augmentation a été observée dans les régions résidentielles et peu peuplées.
- De plus, une diminution de mouvements de la population a été observée sur tout le pays ainsi qu'une réduction du nombre de localités visitées en moyenne par utilisateur de téléphone.

CHANGEMENT DANS LE NOMBRE MOYEN D'ENDROITS VISITÉS PAR UTILISATEUR (FLOWMINDER - RAPPORT 1)

Changes in the average number of locations visited per subscriber

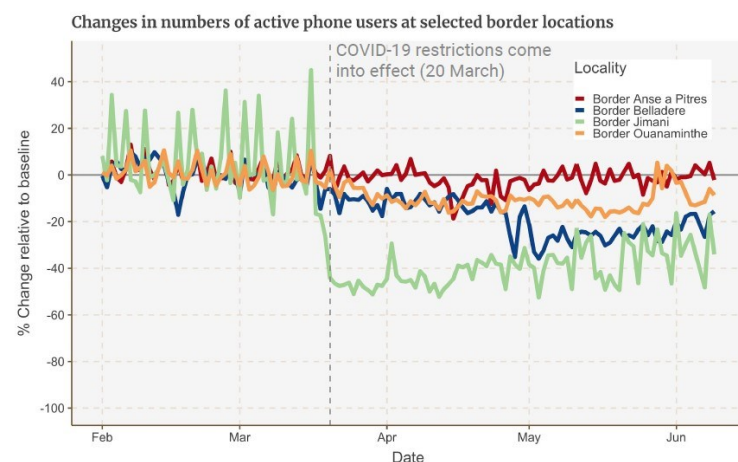


RAPPORT 2— PRINCIPAUX RÉSULTATS

Des changements dans le nombre de visiteurs ont été observés du 10 mars 2020 au 20 avril 2020, notamment:

- Une diminution des mouvements vers les 4 points frontaliers officiels ainsi que des mouvements le long des routes menant aux points a été observée pour les points de Belladère, Ouanaminthe, et Malpasse. Aucune réduction n'a été observée pour Anse-à-Pitres.
- Une réduction des mouvements a été observée dans les zones commerciales alors que les utilisateurs dans les zones résidentielles et rurales ont augmenté. Ces tendances reflètent probablement une diminution des visites sur les lieux de travail en partie ainsi que de possibles délocalisations de la population des zones urbaines vers les zones rurales. En effet, une augmentation des utilisateurs en zones rurales a aussi été observée.
- Les tendances observées et reportées dans le premier rapport demeurent les mêmes que celles observées dans le second rapport.

CHANGEMENT DANS LE NOMBRE DE VISITEURS PAR POINT FRONTALIER OFFICIEL (FLOWMINDER - RAPPORT 2)



**DTM**

IOM • OIM

THE UN MIGRATION AGENCY

HAITI : COVID-19 SURVEILLANCE FRONTALIÈRE

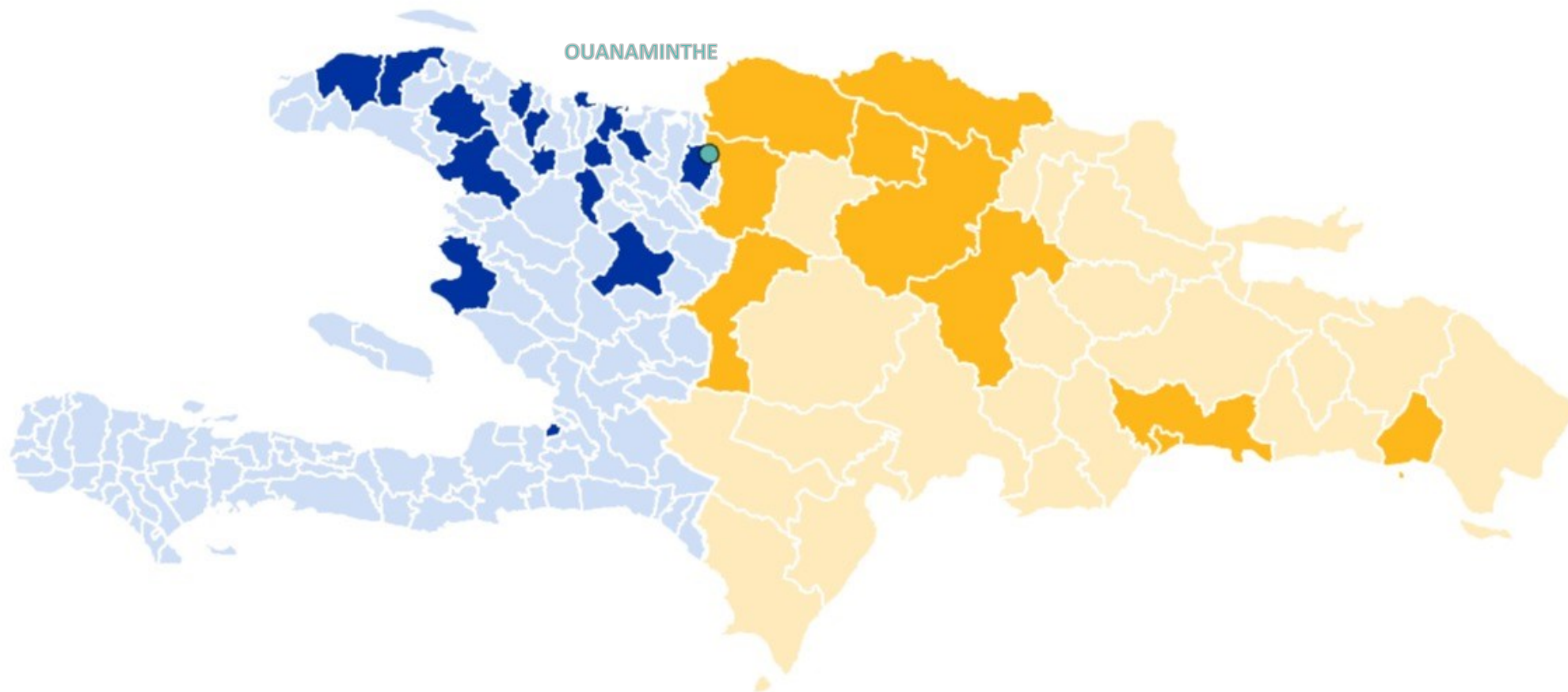
Surveillance des flux sur 50 Points de Passage Frontalier entre Haïti et la République Dominicaine

HAITI - RAPPORT DE SITUATION HEBDOMADAIRE - 3 AU 9 AOÛT 2020

SitRep Hebdomadaire No. 20
9 Août 2020
23:00 (GMT -4)

Financé par l'Union Européenne

ORIGINE ET DESTINATION DES RETOURS VOLONTAIRES PAR POINT DE PASSAGE FRONTALIER - SEMAINE DU 3 AU 9 AOÛT 2020 - OUANAMINTHE



Origine en République Dominicaine

Santiago, Santo Domingo, Montecristi, Dajabon, Distrito Nacional, Valverde, La Vega, Elias Pina, Puerto Plata, La Romana

Destination en Haïti: Département	Destination en Haïti: Commune
Nord-Ouest	Port-de-Paix, Jean-Rabel
Nord	Cap-Haitien, Saint-Raphael, Limonade, Limbé, Port-Margot, Grande Rivière du Nord
Nord-Est	Ouanaminthe, Trou du Nord
Artibonite	Gonaives, Gros Morne, Marmelade, Saint-Marc, Marmelade
Centre	Hinche
Ouest	Port-au-Prince

**DTM**

IOM • OIM

THE UN MIGRATION AGENCY

HAITI : COVID-19 SURVEILLANCE FRONTALIÈRE

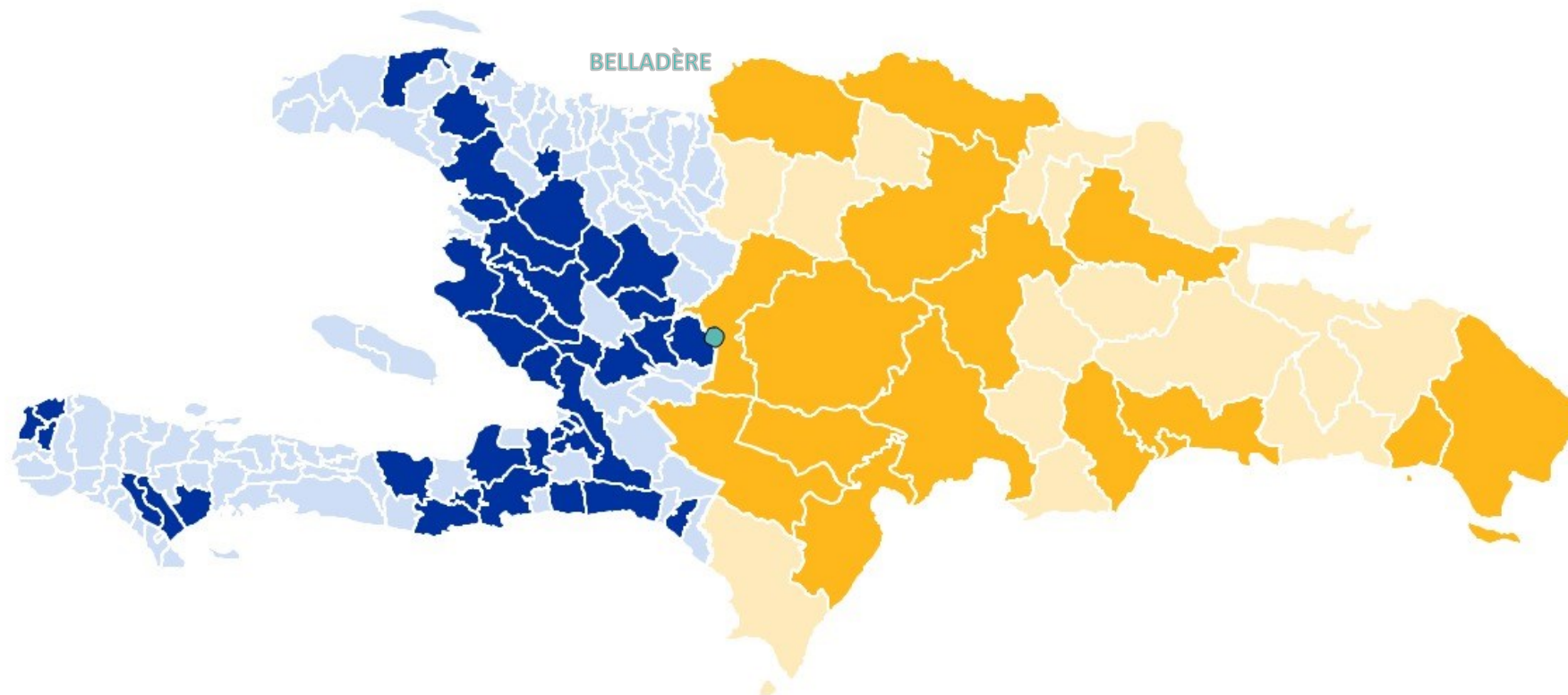
Surveillance des flux sur 50 Points de Passage Frontalier entre Haïti et la République Dominicaine

HAITI - RAPPORT DE SITUATION HEBDOMADAIRE - 3 AU 9 AOÛT 2020

SitRep Hebdomadaire No. 20
9 Août 2020
23:00 (GMT -4)

Financé par l'Union Européenne

ORIGINE ET DESTINATION DES RETOURS VOLONTAIRES PAR POINT DE PASSAGE FRONTALIER - SEMAINE DU 3 AU 9 AOÛT 2020 - BELLADÈRE



Origine en République Dominicaine

Santiago, La Romana, Duarte, Azua, Santo Domingo, La Altagracia, San Juan, Distrito Nacional, Elias Pina, La Vega, Barahona, Bahoruco, Puerto Plata, Independencia, Montecristi, San Cristobal

Destination en Haïti: Département	Destination en Haïti: Commune
Nord-Ouest	Port-de-Paix, Anse-à-Foleur
Artibonite	Gonaives, Thomonde, Saint-Marc, Verrettes, La Chapelle, Saint-Michel de l'Attalaye, L'Estère, Petite Rivière de l'Artibonite, Marmelade, Gros-Morne, Marchand-Dessalines
Centre	Saut d'Eau, Mirebalais, Belladère, Hinche, Maissade, Lascahobas
Ouest	Port-au-Prince, Delmas, Carrefour, Petion-Ville, Tabarre, Croix-des-Bouquets, Arcahais, Cabaret, Léogane, Petit-Goave
Sud-Est	Jacmel, Marigot, Belle Anse, Bainet, Thiotte
Sud	Les Cayes, Marigot, La Vallée, Chantal, Torbeck
Grande'Anse	Dame Marie, Chambellan, Abricot

**DTM**

IOM • OIM

THE UN MIGRATION AGENCY

HAITI : COVID-19 SURVEILLANCE FRONTALIÈRE

Surveillance des flux sur 50 Points de Passage Frontalier entre Haïti et la République Dominicaine

HAITI - RAPPORT DE SITUATION HEBDOMADAIRE - 3 AU 9 AOÛT 2020

SitRep Hebdomadaire No. 20

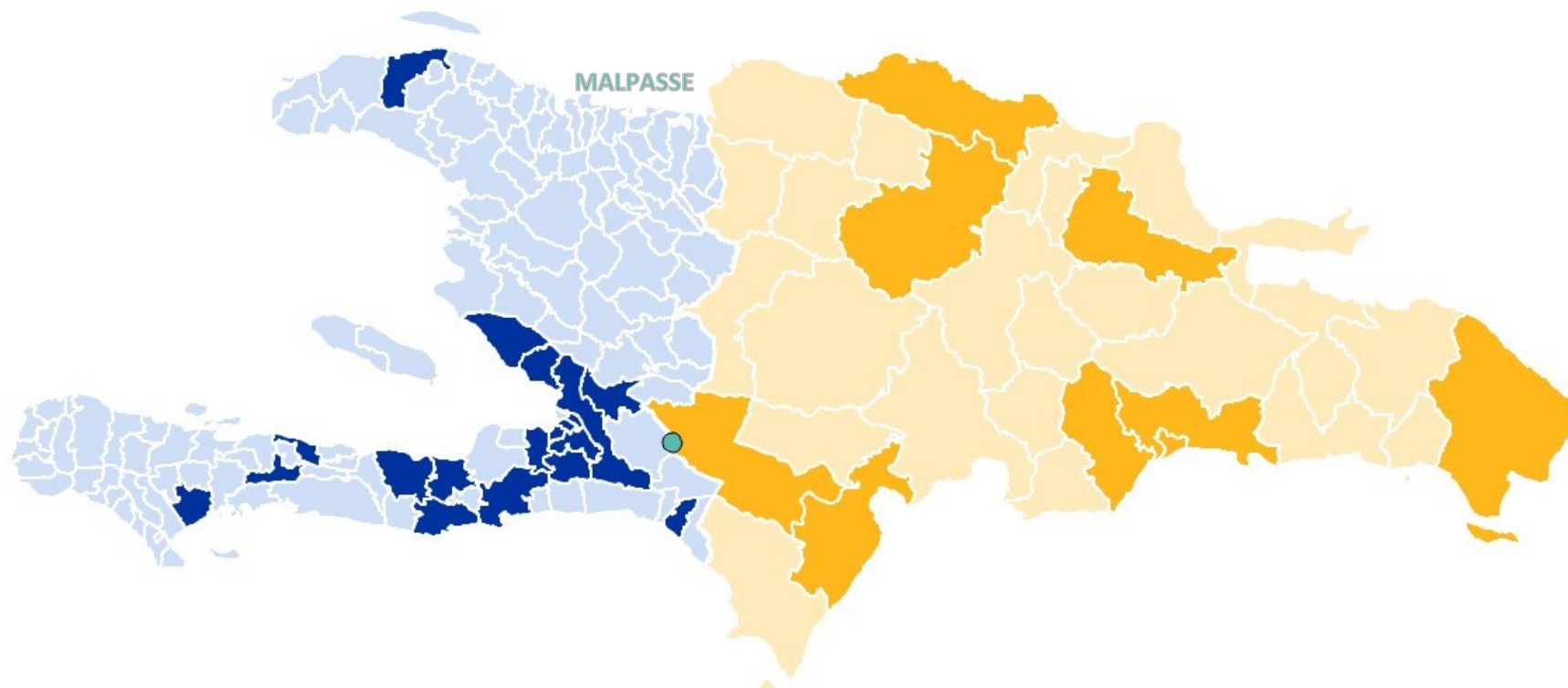
9 Août 2020

23:00 (GMT -4)



Financé par l'Union Européenne

ORIGINE ET DESTINATION DES RETOURS VOLONTAIRES PAR POINT DE PASSAGE FRONTALIER - SEMAINE DU 3 AU 9 AOÛT 2020 - MALPASSE



Origine en République Dominicaine

Santo Domingo, Distrito Nacional, Santiago, Independencia, La Altagracia, Duarte, Barahona, Puerto-Plata, San Cristobal

Autres pays d'origine : Etats-Unis d'Amérique, Canada, Guadeloupe

Destination en Haïti: Département	Destination en Haïti: Commune
Nord-Ouest	Port-de-Paix
Artibonite	L'Asile
Centre	Thomassique
Ouest	Delmas, Arcahaie, Cabaret, Pétion-Ville, Croix-des-Bouquets, Carrefour, Kenscoff, Thomazeau, Tabarre, Port-au-Prince, Grand-Goave, Petit-Goave
Sud-Est	Jacmel, Thiotte, Bainet
Nippes	Anse-à-Veau
Sud	Les Cayes
Autres pays de destination	Etats-Unis d'Amérique

**DTM**

IOM • OIM

THE UN MIGRATION AGENCY

HAITI : COVID-19 SURVEILLANCE FRONTIÈRE

Surveillance des flux sur 50 Points de Passage Frontalier entre Haïti et la République Dominicaine

HAITI - RAPPORT DE SITUATION HEBDOMADAIRE - 3 AU 9 AOÛT 2020

SitRep Hebdomadaire No. 20

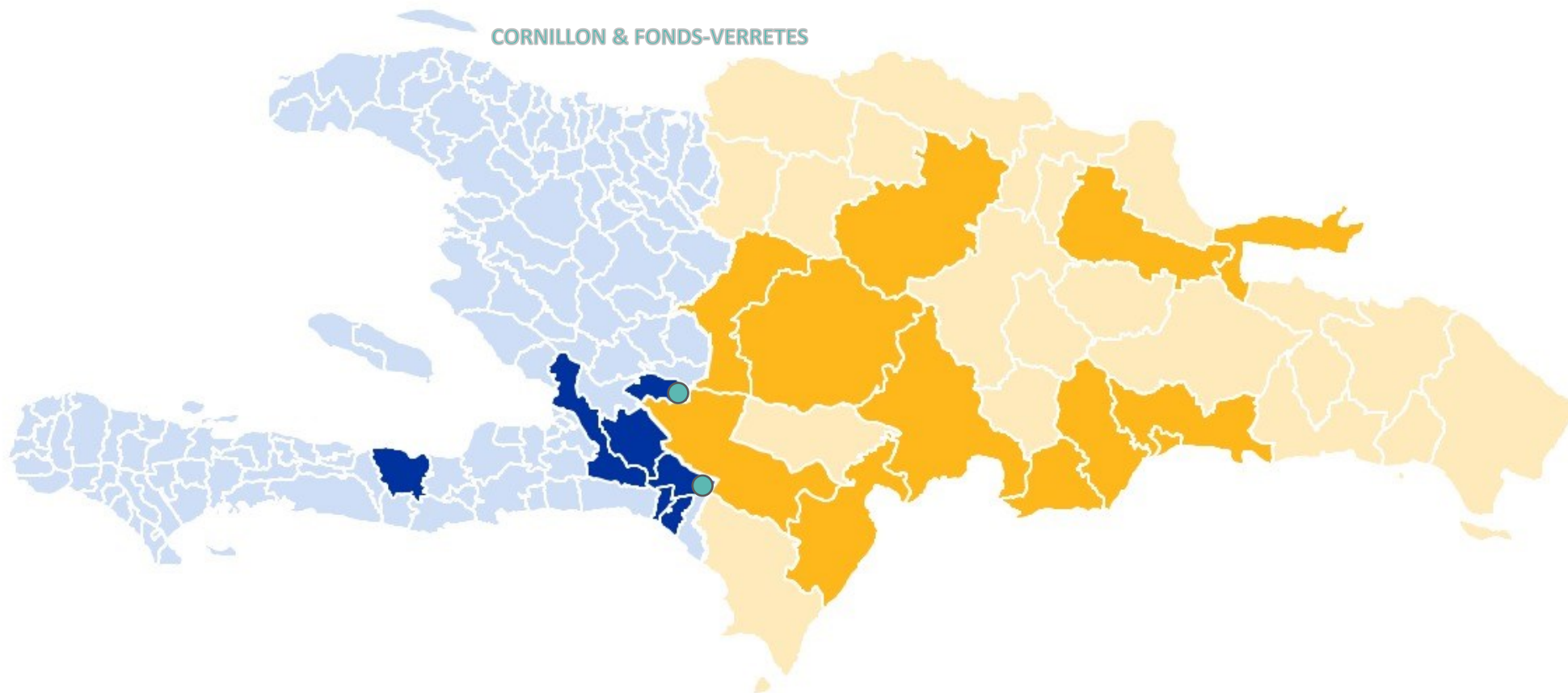
9 Août 2020

23:00 (GMT -4)



Financé par l'Union Européenne

ORIGINE ET DESTINATION DES RETOURS VOLONTAIRES PAR POINT DE PASSAGE FRONTALIER - SEMAINE DU 3 AU 9 AOÛT - CORNILLON ET FONDS-VERRETTES



Origine en République Dominicaine

Barahona, Independencia, Samana, Santo Domingo, Distrito Nacional, Azua, Neyba, San Cristobal, Elias Pina, Duarte, Peravia, San Juan, Santiago

Destination en Haïti: Département

Destination en Haïti: Commune

Ouest	Fonds-Verrettes, Cornillon/Grand-Bois, Ganthier, Croix-des-Bouquets, Petit-Goave
Sud-Est	Thiotte, Grand-Gosier