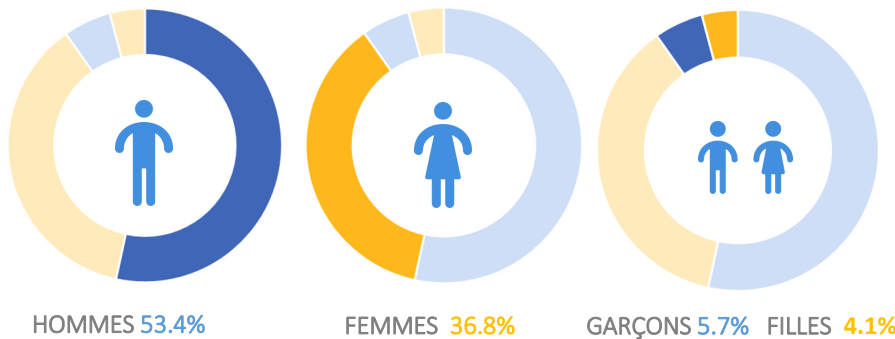


CONTEXTE

L'épidémie de COVID-19 signalée pour la première fois en République Populaire de Chine en décembre 2019 a été classifiée pandémie par l'Organisation Mondiale de la Santé (OMS) le 11 mars 2020. Au 1er Novembre, environ 46,404,000 cas d'infection au COVID-19 ont été confirmés dans 213 pays, régions ou territoires selon l'OMS. Et en République Dominicaine, 127,591 personnes ont été testées positives et 2,250 personnes sont décédées de la maladie. Le 20 mars, les deux premiers cas ont été confirmés en Haïti et compte tenu de la faiblesse du système de santé, de la frontière poreuse avec la République Dominicaine, la limitation des voyages à l'étranger, le pays demeure vulnérable à une propagation rapide du virus. En réponse, le gouvernement Haïtien a communiqué de nombreuses instructions pour minimiser la propagation de la maladie, notamment : fermeture des écoles et des usines, fermeture des aéroports et des ports aux passagers, interdiction des réunions de plus de 10 personnes, couvre-feu national entre 20:00 et 5:00 et plaidoyer pour le respect des lignes directrices en matière de distanciation sociale. Certaines de ces restrictions ont pris fin ou ont été modifiées par l'Etat Haïtien le 30 juin 2020. Présentement, 9,100 cas d'infection, 232 morts et 7,589 guérisons ont été confirmés en Haïti.

L'OIM a adapté sa matrice de suivi des déplacements (DTM en anglais) le long de la frontière entre Haïti et la République Dominicaine pour soutenir la préparation et la réponse à la COVID-19. L'initiative de surveillance des flux migratoires (Flow Monitoring) est mise en œuvre sur 50 points de passage frontaliers entre Haïti et la République Dominicaine: 46 points non officiels et 4 points officiels en collaboration avec le Groupe d'Appui aux Rapatriés et Réfugiés (GARR), le Service Jésuite aux Migrants (SJM) et le Rezo Fwontalye Jano Siksè (RFJS).

DÉMOGRAPHIE - PÉRIODE DU 19 OCT. AU 1 NOV. 2020



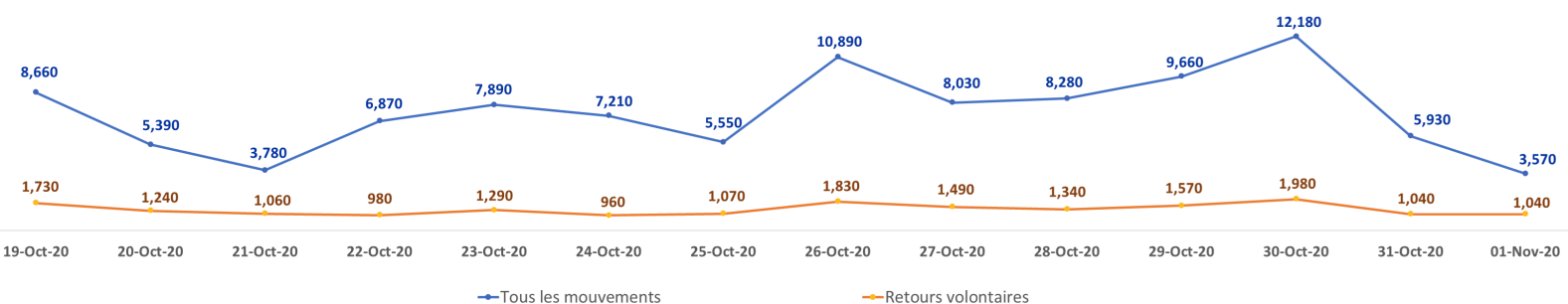
CHIFFRES BI-MENSUELS - 19 OCT. AU 1 NOV. 2020

103,886 total des mouvements transfrontaliers
48,623 vers la République Dominicaine
55,263 vers Haïti
18,615 des mouvements vers Haïti sont des retours volontaires

RÉPARTITION DES RETOURS VOLONTAIRES PAR POINT DE PASSAGE FRONTALIER - SEMAINE DU 19 OCTOBRE AU 1 NOVEMBRE 2020

Département	Commune	19-Oct	20-Oct	21-Oct	22-Oct	23-Oct	24-Oct	25-Oct	26-Oct	27-Oct	28-Oct	29-Oct	30-Oct	31-Oct	1-Nov	Total par point de passage
Nord-Est	Ouanaminthe	610	420	516	310	430	404	300	630	476	357	430	310	210	260	5,663
Centre	Belladère	1,006	716	458	597	767	489	689	1,115	938	935	1,063	1,600	779	715	11,867
Ouest	Malpasse	83	75	50	36	55	43	60	53	40	23	40	44	29	28	659
Ouest	Cornillon	18	15	22	19	17	13	9	15	14	12	11	14	14	13	206
Ouest	Fonds-Verettes	15	17	16	15	18	12	13	18	17	13	22	8	13	23	220
Total par date		1,732	1,243	1,062	977	1,287	961	1,071	1,831	1,485	1,340	1,566	1,976	1,045	1,039	18,615

MOUVEMENTS OBSERVÉS À LA FRONTIÈRE DU 19 OCTOBRE AU 1 NOVEMBRE 2020



Veillez noter que les chiffres ci-dessus tiennent compte de tous les types de mouvements (forcés, volontaires, journaliers etc.) observés sur les points de passage surveillés. Ils ne remplacent pas les chiffres officiels mais visent plutôt à fournir un aperçu des tendances et des types de mouvement observés à la frontière.

De plus, ces chiffres représentent les données saisies au moment du rapport. Les informations sont saisies de manière consistante et les chiffres sont mis à jour au fur et à mesure que les informations deviennent disponibles.

CHIFFRES CUMULATIFS DEPUIS LE 17 MARS 2020

744,405

Mouvements cumulatifs observés
sur les points de passage frontaliers
du 17 mars au 1 Novembre 2020.

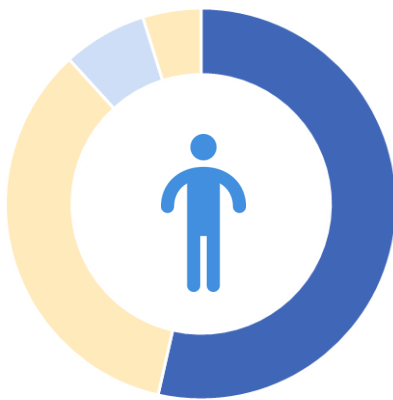
307,232

Mouvements cumulatifs observés
d'Haïti vers la République Dominicaine
du 17 mars au 1 Novembre 2020.

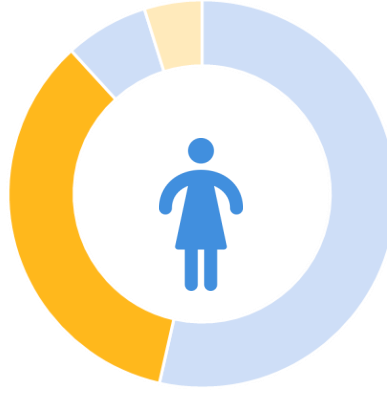
437,173

Mouvements cumulatifs observés de la
République Dominicaine vers Haïti
du 17 mars au 1 Novembre 2020.

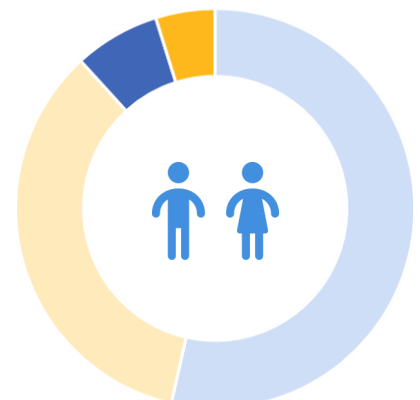
DÉMOGRAPHIE DEPUIS LE DÉBUT DE LA COVID-19 EN HAÏTI - du 17 MARS AU 1 NOVEMBRE 2020



HOMMES 53.5%

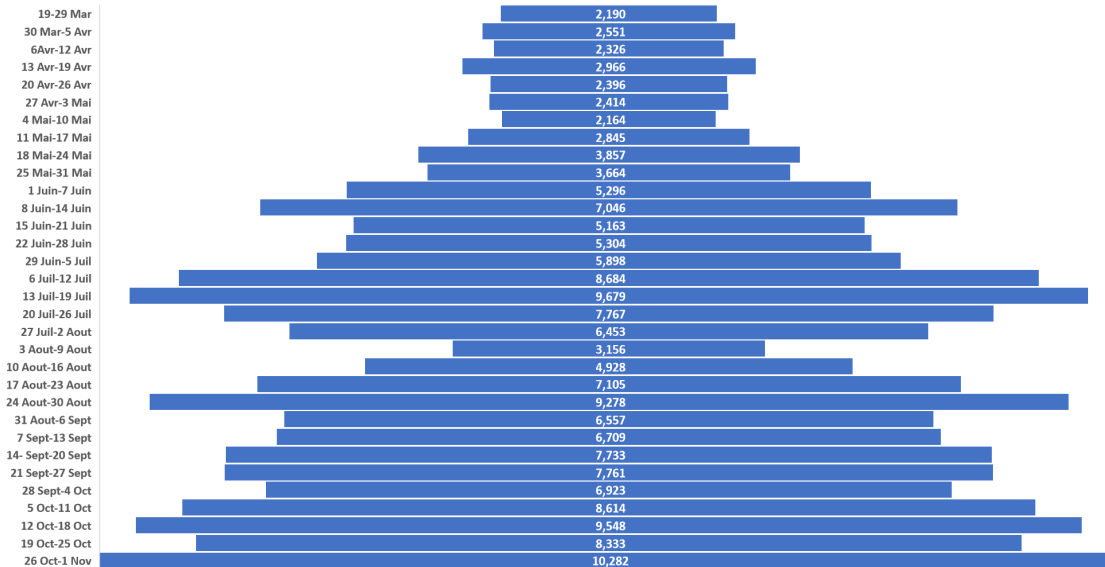


FEMMES 34.7%



GARÇONS 7.0% FILLES 4.8%

RETOURS VOLONTAIRES DU 17 MARS AU 1 NOVEMBRE 2020

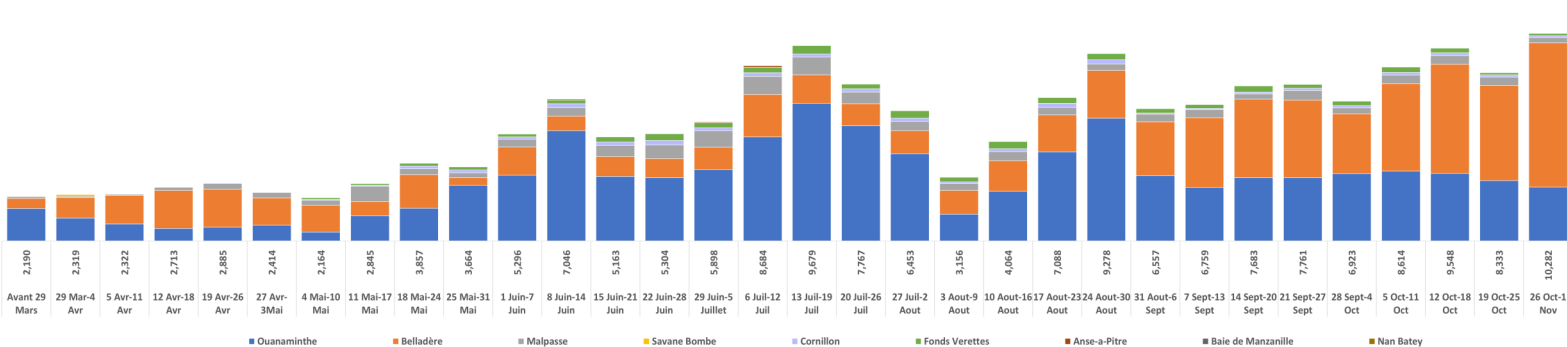


RETOURS VOLONTAIRES

185,590

Retours volontaires observés
le long de la frontière du 17
Mars au 1 Novembre 2020.

RETOURS VOLONTAIRES PAR POINT DE PASSAGE FRONTALIER DU 17 MARS AU 1 NOVEMBRE 2020



RAPATRIEMENTS

La Migration des Haïtiens demeure l'une des plus complexes au niveau de la région et les défis qui l'accompagnent en sont légions. On estime à plus de 1.2 million, le nombre de migrants haïtiens à travers le monde (MPI 2017). La majorité de ces migrants sont aux Etats-Unis d'Amérique, au Canada, en France, aux Bahamas et en République Dominicaine entre autres. Haïti est aussi un pays très vulnérable aux catastrophes naturelles tels que les cyclones et les tremblements de terre. Additionnés à ces défis, le pays fait face à de constants troubles socio-économiques dû à l'instabilité politique, l'extrême pauvreté et les risques d'épidémie, pour ne citer que ceux-là. Tous ces différents facteurs contribuent à augmenter considérablement la vulnérabilité du pays et les mouvements migratoires irréguliers en sont les conséquences.

Pour aborder ce problème, l'OIM suit de très près les mouvements migratoires internes et externes à Haïti, spécifiquement ceux observés dans les pays au Nord comme les Bahamas, les Iles Turques et Caïques et les Etats-Unis d'Amérique. En effet, une recrudescence de mouvements et de rapatriements de migrants haïtiens a été observée dans le grand Nord du pays (Nord-Ouest, Nord et Nord-Est) depuis 2019 et début 2020. L'équipe en charge du suivi des mouvements migratoires de l'OIM continue de surveiller toutes les tendances qui pourraient affecter les mouvements entre Haïti et la République Dominicaine.

Dans le contexte de ce rapport, "Garde-Côtes" concerne les migrants appréhendés en mer aux Bahamas, Iles Turques et Caïques et Etats-Unis et rapatriés sur Haïti par les Garde-Côtes.

CHIFFRES CUMULATIFS DEPUIS 2018

2,972

Rapatriements depuis 2018

RAPATRIEMENTS DEPUIS 2018

Pays d'Origine	Migrants rapatriés	Femmes	Hommes
Bahamas	1,250	26%	74%
Chili	257	27%	73%
Cuba	12	25%	75%
Dominica	46	26%	74%
Guadeloupe	50	22%	78%
Mexico	305	33%	67%
Iles Turques et Caïques	277	8%	92%
St Kitts et Nevis	12	0%	100%
Garde-Côtes	763	18%	82%

Bien qu'il y ait eu une suspension des rapatriements due aux restrictions causées par la COVID-19, ils ont repris en juin. Un total de **1,054** migrants haïtiens ont été rapatriés du 1er juin au 1er Novembre.

- **797 personnes** rapatriées de force de 8 pays et en mer.
- **257 personnes** rapatriées de manière volontaire du Chili

RAPATRIEMENT DEPUIS L'ARRIVÉE DE LA COVID-19 EN HAÏTI

Mois	Pays d'Origine	Nombre de migrants rapatriés	Femmes	Hommes
Juin 2020	Iles Turques et Caïques	277	8%	92%
Juillet 2020	Bahamas	88	38%	62%
Août 2020	Bahamas	65	22%	78%
	Chili	150	27%	73%
	Cuba	12	25%	75%
	Dominique	46	26%	74%
	Mexique	55	33%	67%
	Garde-Côtes	117	9%	91%
Septembre 2020	Chili	107*	47%*	53%*
	St Kitts et Nevis	12	0%	100%
Octobre 2020	Bahamas	75	44%	56%
	Guadeloupe	50	22%	78%

*La répartition par sexe pour le rapatriement du Chili qui a eu lieu en septembre concerne uniquement les 47 personnes assistées par l'OIM, la liste complète des personnes rapatriées n'étant pas disponible.

FLOWMINDER - DÉPLACEMENT INTERNE

En vue de compléter les informations saisies pour la surveillance des flux migratoires, l'OIM Haïti a établi un partenariat avec Flowminder, une organisation à but non lucratif, pour mieux appréhender la mobilité interne du pays depuis la COVID-19. Flowminder utilise et analyse des données non personnalisées et désagrégées de la Digicel—l'un des opérateurs de réseaux mobiles en Haïti—pour mieux comprendre les mouvements de la population afin d'appuyer la prise de décision dans des situations de crise telle que la pandémie de la COVID-19.

La mobilité humaine étant à la fois l'une des causes et l'un des effets de la pandémie, Flowminder analyse les conséquences de la mobilité humaine sur la vitesse de propagation de l'épidémie. De plus, les données collectées par les opérateurs de réseaux mobiles évalueront les retombées des interventions gouvernementales telles les restrictions de mouvements, couvre-feu, fermeture des lieux publics, l'interdiction des rassemblements, entre autres, ainsi que l'impact des changements sociaux et économiques provoqués par la pandémie de la COVID-19 sur les tendances de mobilité et les distributions de population.

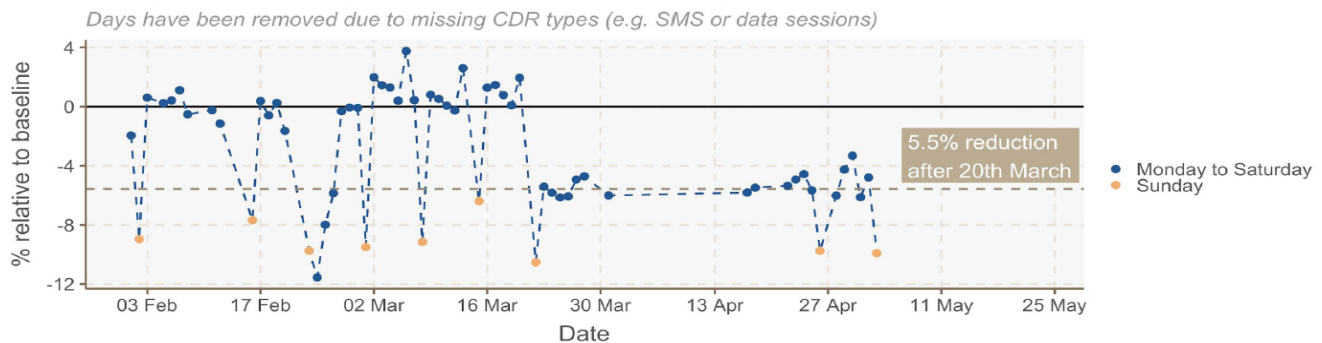
RAPPORT 1—PRINCIPAUX RÉSULTATS

Certains changements relatifs à la mobilité des numéros de téléphone actifs ont été observés, en particulier:

- Une diminution du nombre de visiteurs quotidiens dans les centre à forte densité de population (centre-ville, et principaux points de passage frontalier) a été observée après le 20 mars 2020.
- Aucun changement significatif n'a été observé dans la plupart des régions, mais une légère augmentation a été observée dans les régions résidentielles et peu peuplées.
- De plus, une diminution de mouvements de la population a été observée sur tout le pays ainsi qu'une réduction du nombre de localités visitées en moyenne par utilisateur de téléphone.

CHANGEMENT DANS LE NOMBRE MOYEN D'ENDROITS VISITÉS PAR UTILISATEUR (FLOWMINDER - RAPPORT 1)

Changes in the average number of locations visited per subscriber

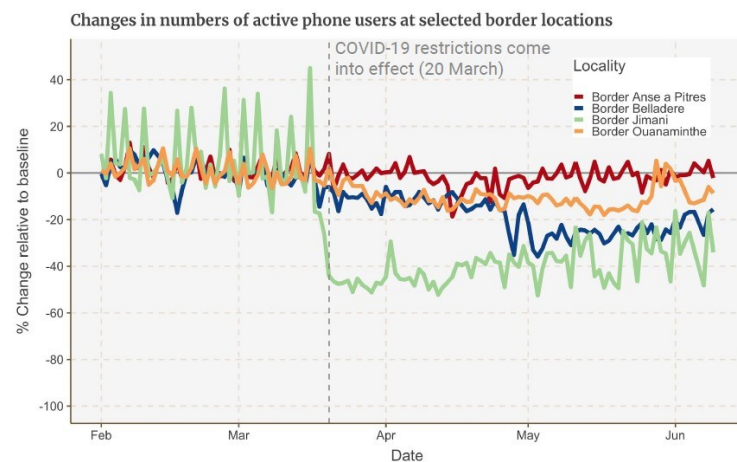


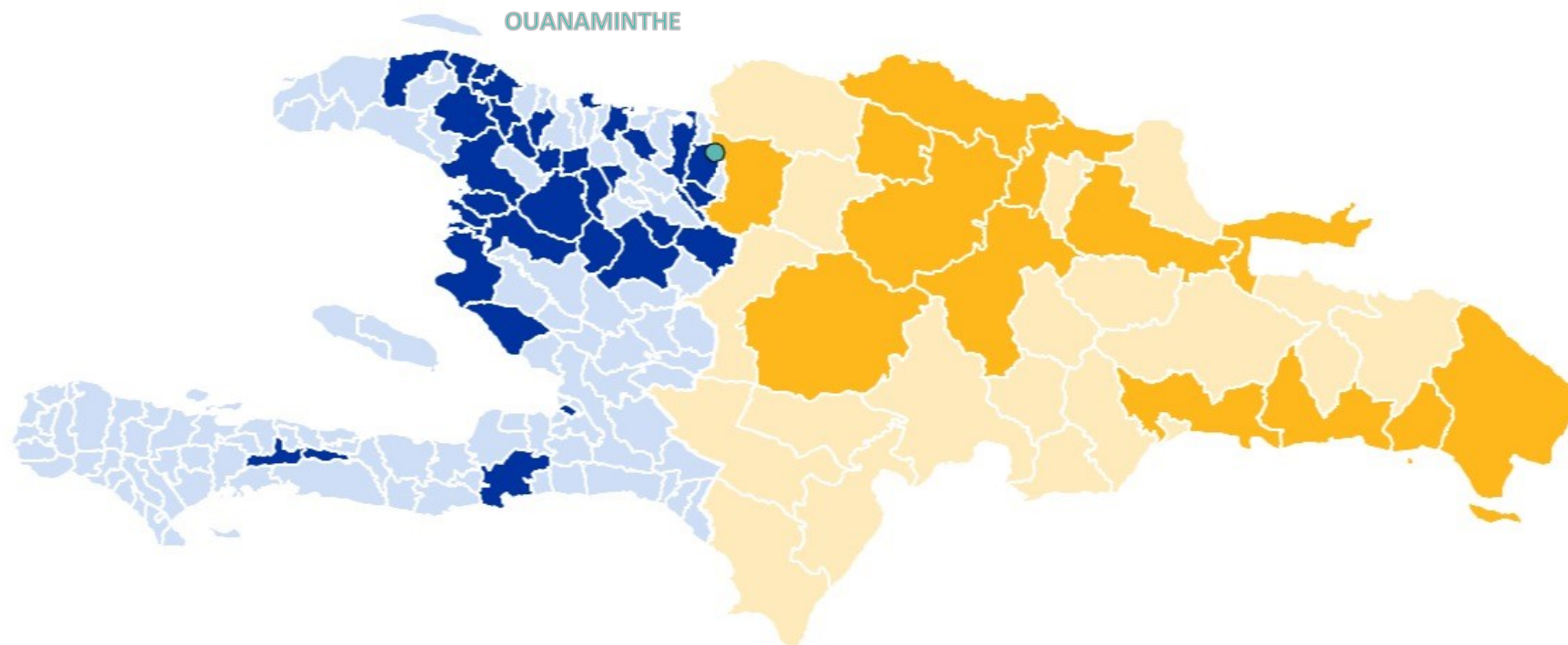
RAPPORT 2— PRINCIPAUX RÉSULTATS

Des changements dans le nombre de visiteurs ont été observés du 10 mars 2020 au 20 avril 2020, notamment:

- Une diminution des mouvements vers les 4 points frontaliers officiels ainsi que des mouvements le long des routes menant aux points a été observée pour les points de Belladère, Ouanaminthe, et Malpasse. Aucune réduction n'a été observée pour Anse-à-Pitres.
- Une réduction des mouvements a été observée dans les zones commerciales alors que les utilisateurs dans les zones résidentielles et rurales ont augmenté. Ces tendances reflètent probablement une diminution des visites sur les lieux de travail en partie, ainsi que de possibles délocalisations de la population des zones urbaines vers les zones rurales. En effet, une augmentation des utilisateurs en zones rurales a aussi été observée.
- Les tendances observées et reportées dans le premier rapport demeurent les mêmes que celles observées dans le second rapport.

CHANGEMENT DANS LE NOMBRE DE VISITEURS PAR POINT FRONTALIER OFFICIEL (FLOWMINDER - RAPPORT 2)



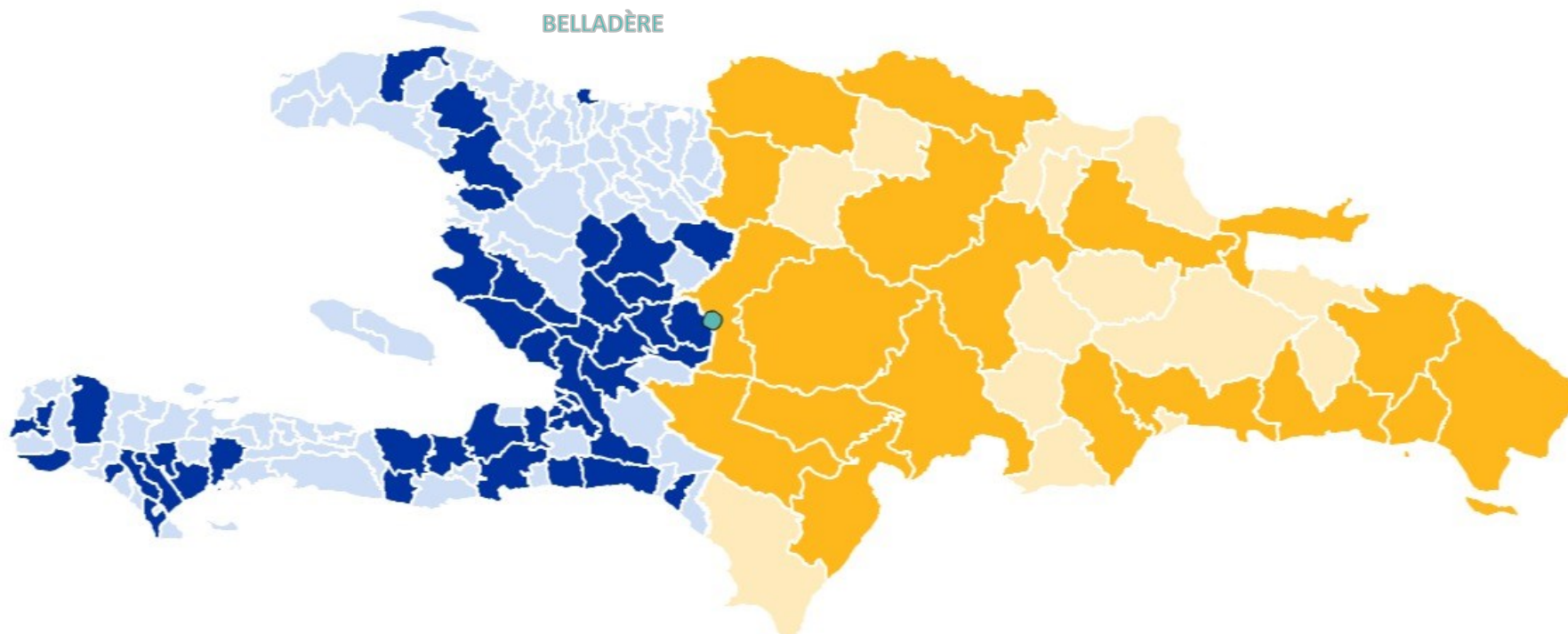
**ORIGINE ET DESTINATION DES RETOURS VOLONTAIRES PAR POINT DE PASSAGE FRONTALIER - SEMAINES DU 19 OCTOBRE AU 1^{ER} NOVEMBRE 2020- OUANAMINTHE****Origine en République Dominicaine**

Dajabon, Santiago, Santo Domingo, Monte Cristi, San Juan, San Pedro de Macoris, Valverde, La Vega, Puerto Plata, Samaná, Altagracia, Espaillat, Monseñor Nouel, La Romana, Distrito Nacional, Duarte

Destination en Haïti: Département	Destination en Haïti: Commune
Nord-Ouest	Port-de-Paix, Saint Louis du Nord, Anse-à-Foleur
Nord	Cap-Haïtien, Limbé, Pilate, Dondon, Bahun, Limbé, Plaisance, Borgne, Limonade, St-Raphaël
Nord-Est	Ouanaminthe, Trou du Nord, Fort-Liberté, Mont-Organisé, Carice
Artibonite	Gonaives, Marmelade, Gros-Morne, St-Michel, Marchand Dessalines, Desdunes, Grande Saline, L'Estère, Saint-Marc
Centre	Hinche, Maïssade, Cerca Carvajal, Cerca-La- Source
Ouest	Arcahaie, Delmas
Sud-Est	Jacmel
Nippes	Fonds-des-Nègres, l'Asile



ORIGINE ET DESTINATION DES RETOURS VOLONTAIRES PAR POINT DE PASSAGE FRONTALIER - SEMAINES DU 19 OCTOBRE AU 1^{ER} NOVEMBRE 2020- BELLADÈRE



Origin en République Dominicaine

Azua, Hato Mayor, Barahona, Puerto Plata, Samaná, La Vega, Elias Piña, Independencia, San Juan, Monte Cristi, Santiago, San Cristobal, La Altagracia, El Seibo, Duarte, La Romana, Dajabon, Santo Domingo, Bahoruco, San Pedro de Macoris, Distrito Nacional

Destination en Haïti: Département	Destination en Haïti: Commune
Nord-Ouest	Port-de-Paix
Nord	Cap-Haïtien
Artibonite	Saint-Marc, Verrettes, Gonaïves, Gros Morne, La Chapelle, L'Estère
Centre	Savanette, Hinche, Lascahobas, Mirebalais, Thomonde, Maïssade, Boucan Carré, Saut d'Eau, Belladère, Cerca-la-Source
Ouest	Carrefour, Archaïe, Delmas, Léogane, Grand-Goâve, Thomazeau, Cabaret, Cité-Soleil, Petit-Goâve, Pétion-Ville, Tabarre, Port-au-Prince.
Sud-Est	Jacmel, Côte-de-Fer, Marigot, Belle-Anse
Grande'Anse	Jérémie, Chambellan, Anse-d'Ainault
Sud	Cavaillon, Camp-Perrin, Cayes, Chantal, Port-Salut, Port-à-Piment, Torbeck, Tiburon

**DTM**

IOM • OIM

THE UN MIGRATION AGENCY

HAITI : COVID-19 SURVEILLANCE FRONTALIÈRE

Surveillance des flux sur 50 Points de Passage Frontalier entre Haïti et la

République Dominicaine

HAITI - RAPPORT DE SITUATION HEBDOMADAIRE - 19 OCTOBRE AU 1ER NOVEMBRE 2020

SitRep Bimensuel

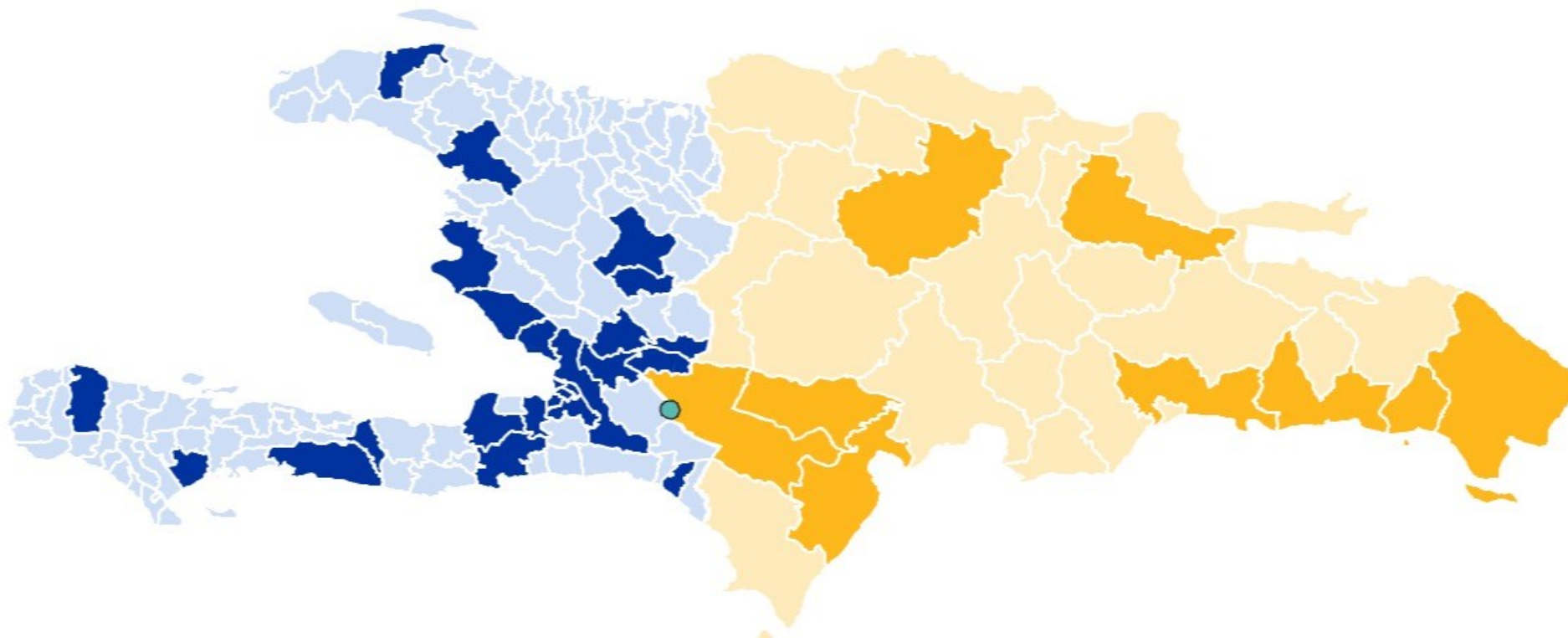
No. 26

1er Novembre 2020

23:00 (GMT -4)

Financé par
l'Union Européenne

ORIGINE ET DESTINATION DES RETOURS VOLONTAIRES PAR POINT DE PASSAGE FRONTALIER - SEMAINES DU 19 OCTOBRE AU 1^{ER} NOVEMBRE 2020- MAL-PASSE



Origine en République Dominicaine

Independencia, La Romana, Barahona, Duarte, Santiago, San Pedro de Macoris, Bahoruco, La Altagracia, Santo Domingo

Destination en Haïti: Département	Destination en Haïti: Commune
Nord-Ouest	Port-de-Paix
Artibonite	Gonaïves, Saint-Marc
Centre	Mirebalais, Hinche, Savanette, Thomonde
Ouest	Delmas, Pétion-Ville, Croix-des-Bouquets, Arcahaie, Cabaret, Tabarre, Léogane, Carrefour, Cité-Soleil, Cornillon, Thomaseau, Port-au-Prince
Sud-Est	Jacmel, Thiotte
Sud	Les Cayes, Aquin
Nippes	Miragoane
Grande'Anse	Jérémie

Pour plus d'informations, contactez-nous à l'adresse suivante: dtmhaiti@iom.int

**DTM**

IOM • OIM

THE UN MIGRATION AGENCY

HAITI : COVID-19 SURVEILLANCE FRONTALIÈRE

Surveillance des flux sur 50 Points de Passage Frontalier entre Haïti et la

République Dominicaine

HAITI - RAPPORT DE SITUATION HEBDOMADAIRE - 19 OCTOBRE AU 1ER NOVEMBRE 2020

SitRep Bimensuel

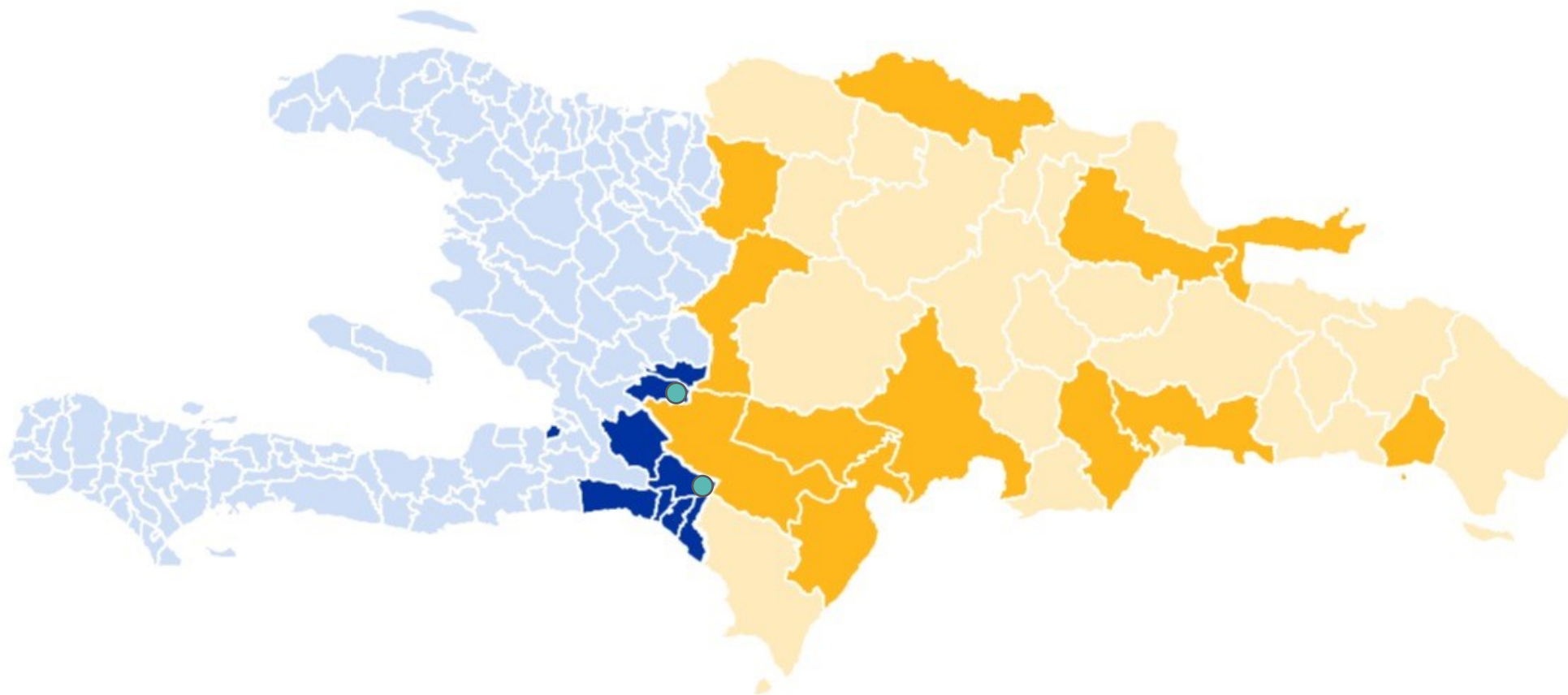
No. 26

1er Novembre 2020

23:00 (GMT -4)

Financé par
l'Union Européenne

ORIGINE ET DESTINATION DES RETOURS VOLONTAIRES PAR POINT DE PASSAGE FRONTALIER - SEMAINES DU 19 OCTOBRE AU 1^{ER} NOVEMBRE 2020- CORNILLON ET FONDS-VERRETTES



Origine en République Dominicaine

Independencia, Barahona, Bahoruco, Hato Mayor, Azua, San Cristobal, Elias Pina, La Romana, Monte Cristi, Puerto Plata, Duarte, Samana, Santo Domingo, Dajabon, Distrito Naciona

Destination en Haïti: Département	Destination en Haïti: Commune
Centre	Savanette
Ouest	Fonds-Verrettes, Cornillon/Grand-Bois, Ganthier, Port-au-Prince
Sud-Est	Thiotte, Grand-Gosier, Belle-Anse, Anse-à-Pitres